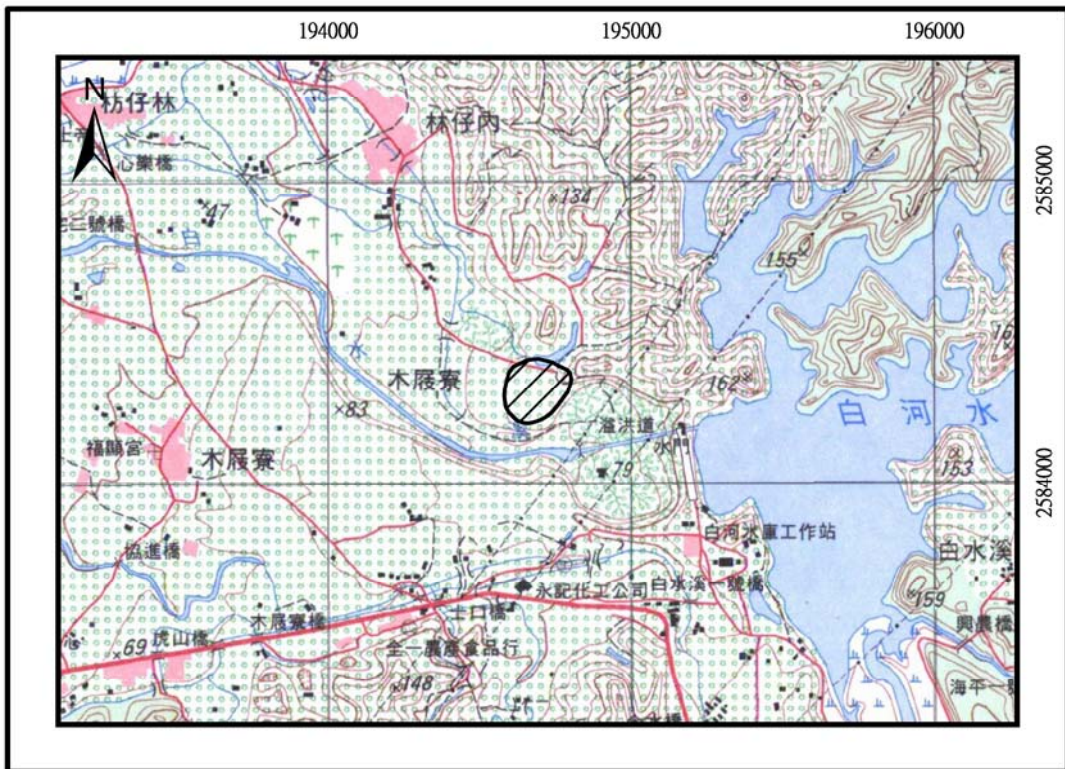




林子內遺址				
代號：1103-LTN				
地理環境				
經 緯 度：	東經 120°27'32"	北緯 23°21'37"	方格座標：	E194700×N2584300m
行政隸屬：	臺南縣白河鎮汫頭里			
地 理 區：	嘉南平原－急水溪沖積平原			
海拔高度：	90m			
所屬水系：	白水溪（白水溪／急水溪集水區）			
相關道路：	南 94			
簡要描述：	遺址位於林子內聚落之東南側，其西南側為白水溪幹線，由南 94 線林子內長老教會前產業道路抵白河水庫出水口之北岸台地，為遺物集中區。			
(地形圖附道路及水道並劃記範圍)				
				
遺址狀態				
遺物分布：	遺址地表因翻耕、整地而造成嚴重干擾，出土零星、細碎的橙色夾砂陶片，但滾磨情況嚴重。			
面 積：	長寬大致 200m×200m，面積約 32000 m²。			
保存狀況：	遺址因開墾果園而遭受部分破壞。			
文化類型：	大湖文化、蔦松文化			
年 代：	約 3300-1800B.P.、1800-350 B.P.			

遺 跡：			
遺物類別（附照片）			
文 化 遺 物			
石 器：			
陶 器：	1. 大湖文化：陶腹片（許清保採集） 2. 蔦松文化：陶腹片（許清保採集、本計畫採集）		
 <p>圖說：陶腹片正面（本計畫採集）</p>		 <p>圖說：陶腹片背面（本計畫採集）</p>	
骨 器：			
金 屬 器：			
其 他：			
自 然 遺 物			
動 物：			
植 物：			
岩 石：			
土 壤：	黃褐色壤土		
其 他：			
遺址代表意義			
文化意義：			
歷史沿革：			
評鑑等級：	一般性遺址		
建議事項			
遺址處理：	保持現狀，避免重大開發及翻整。		
遺物保存：			
行政處理：	<input type="checkbox"/> 指定遺址 <input checked="" type="checkbox"/> 列冊遺址 <input type="checkbox"/> 疑似遺址		
其 他：			
備 註			

研究簡史			
1. 2008 年 1 月 13 日許清保、李榮宗發現。 2. 2008 年 6 月 8 日本計畫鄒騰露調查。			
參考文獻			
土地管理基本資料			
定著土地地號：		總面積：	平方公尺
使用分區（類別）：			
地號：	姓名	戶籍或連絡地址	聯絡電話
面積：			
所有人（代表）			
使用人			
管理人			
土地使用現況			
使用分區（類別）			
附近景觀：	遺址目前所在周遭多數為農業用地。		
			
圖說：遺址目前主要為農地		圖說：遺址地層斷面可見出土有夾砂紅陶片	
使用現況：	<input type="checkbox"/> 荒廢地 <input checked="" type="checkbox"/> 農耕 <input type="checkbox"/> 景觀綠地 <input type="checkbox"/> 建築區 <input type="checkbox"/> 其他 說明：遺址目前以荔枝園為主。		
			
圖說：地表採集之罐形器口緣殘件		圖說：地層內夾雜之夾砂陶片	

其他相關事項	
執行單位：台灣打里摺文化協會	
計畫主持人：劉益昌	填表人：吳佩秦／顏廷仔／劉益昌